

令和8年より 気象の警報などが 大きく変わります

情報名称などが大きく変わるため、
防災計画等の点検や見直しをお願いします。

【一覧表】

	河川氾濫	大雨	土砂災害	高潮
警戒レベル5相当	レベル5 氾濫特別警報	レベル5 大雨特別警報	レベル5 土砂災害特別警報	レベル5 高潮特別警報
警戒レベル4相当	レベル4 氾濫危険警報	レベル4 大雨危険警報	レベル4 土砂災害危険警報	レベル4 高潮危険警報
警戒レベル3相当	レベル3 氾濫警報	レベル3 大雨警報	レベル3 土砂災害警報	レベル3 高潮警報
警戒レベル2	レベル2 氾濫注意報	レベル2 大雨注意報	レベル2 土砂災害注意報	レベル2 高潮注意報
警戒レベル1	早期注意情報			

防災気象情報

いつ逃げる？

レベルで 判断！

避難の判断がよりしやすくなる



警報・注意報の情報名に「レベル」が付記されます

◎発表される警報・注意報の名称にレベルが付記されます。避難行動と直結するレベルがすぐわかり、避難判断の目安が明確になります。詳しくは裏面に。

【変更例】

(旧)「大雨警報」

→ (新)「レベル3大雨警報」

警戒レベル3 (高齢者等避難) に相当



河川の氾濫の危険度の伝え方が変わります (特別警報の新設など)

◎従来の「洪水警報」「洪水注意報」は廃止されます。今後は河川の区分に応じ伝え方が変わります。

【変更例】

(旧)「洪水警報」

→ [洪水予報河川※]

(新)「レベル3氾濫警報」

→ [洪水予報河川以外の河川] (新)「レベル3大雨警報」

◎河川の氾濫に関し「レベル5氾濫特別警報」が新設されます。

※国土交通省または都道府県と共同で発表する洪水予報の対象河川



線状降水帯の発生などは「気象防災速報」として発表します

◎極端な現象は新たに「気象防災速報」として発表します。

【変更例】

(旧)「顕著な大雨に関する気象情報」

→ (新)「気象防災速報 (線状降水帯発生)」

(旧)「記録的短時間大雨情報」

→ (新)「気象防災速報 (記録的短時間大雨)」



「警戒レベル4相当」の情報は「危険警報」として発表されます

◎危険な場所から避難が必要な状況であるレベル4相当の情報が「危険警報」として発表されます。

【変更例】

(旧)「土砂災害警戒情報」

→ (新)「レベル4土砂災害危険警報」



避難のタイミングは レベルで判断



災害が起きる前に何をすべきか、
レベルごとにチェック！

時間推移のイメージ

数日～
1日前

レベル1 早期注意情報

- ・災害への心構えを一段高める
- ・職員の連絡体制を確認する

半日～
数時間前

レベル2 注意報

- ・ハザードマップ等で災害リスクを再確認する
- ・自治体から発表される避難情報の把握手段を再確認する

数時間～
3時間前

レベル3 警報

- ・避難に時間がかかる**高齢者等は危険な場所から避難する**
- ・高齢者等以外の人にも必要に応じて避難の準備や自主避難

2時間～
0時間前

レベル4 危険警報

- ・**危険な場所から全員避難する**
※台風などにより暴風が予想される場合は、暴風が吹き始める前に避難を完了

災害
発生

レベル5 特別警報

- ・すでに安全な避難ができず、命が危険な状況
- ・今いる場所よりも安全な場所へ直ちに移動等する

災害の情報、 どう受け取る？



警報・注意報や気象防災速報は、テレビ、ラジオ、インターネット、防災アプリ、自治体の防災無線などを通じて伝えられます。あらかじめ情報入手手段の確認をお願いします。



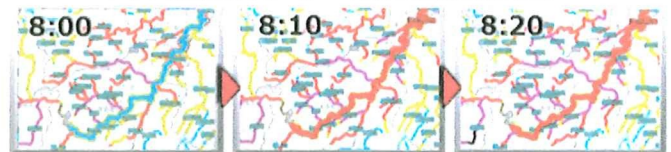
このあとどうなる？ をチェックしよう

警報等の情報が発表された際には、危険度を地図上に示したキキクルや、今後の危険度の推移を示した時系列情報（明日までの警報等の見通し）などを、気象庁ホームページで確認してください。




キキクル 発表

▼キキクル画面イメージ 10分ごとに更新される



▼時系列情報（明日までの警報等の見通し）

北東風速	17日								18日				備考・経過する回数
	18:31	21:34	00:00	03:00	06:00	09:10	12:15	15:10	18:21	21:34			
1時間最大雨量	100	400	50	50	30	30	10	10	10	10			
24時間最大雨量	100												
大気													
土砂災害													
波浪			0.2	0.2	0.2	0.2	0.2	0.2	0.2	0.2	0.2		



とよたし 防災情報収集 ツール

情報収集できていますか？

いつ起こるか分からない
災害に**今から**備えましょう！

詳しくは裏面をご覧ください！

豊田市 防災対策課 電話：0565-34-6750

緊急メールとよた

- ①下のコードを読み取って登録サイトへ。
【スマートフォン】 【フィーチャーフォン】
(ガラケー)



- ②登録サイトにある
t-toyota-city@sg-p.jpへ空メール
(件名や本文を入力しないメール)
を送信します。
- ③「登録方法のご案内」が届きます。
- ④メール本文にあるアドレスにアクセスし、
配信を希望する情報を選択します。

注意報・警報の発令などの気象情報や
避難所の開設情報などの
市からのお知らせも届きます！

登録完了

迷惑メール対策をされている方は、
あらかじめ「@city.toyota.aichi.jp」ドメイン・
「kinkyu@city.toyota.aichi.jp」アドレスからの
メールを受信できるようにしておいてください。
また、URL 付きメール拒否設定を解除してください。
詳しくは、各携帯会社にお問い合わせください。

防災ラジオ

緊急情報を受信すると自動で電源が入る
ラジオです！AM・FMも聴けます。
南庁舎4階の防災対策課や各支所の窓口
などでお申込みができます。

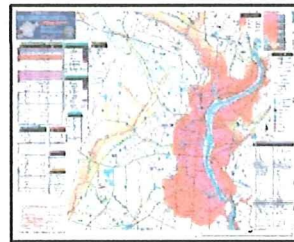


防災ラジオ
特設ページはこちら



豊田市ホームページ

市のホームページでは、ハザードマップ
や防災虎の巻など、さまざまな防災に関
連した情報を掲載しています。また、防災
に関する情報も配信している豊田市公式
SNSの情報も掲載しています。



ひまわりアプリ

豊田市が配信する防災情報を
ひまわりアプリで確認できます。
さらに！スマホで河川の状況も
見ることができます！



Yahoo!防災速報アプリ

豊田市が配信する防災情報を
Yahoo!防災速報アプリで確認できます。
さまざまな防災情報を迅速にプッシュ
通知で受け取ることができます！
また、防災タイムライン機能を活用する
ことで、災害時の行動計画を事前に作成
することができます！



iOS/Android 共有